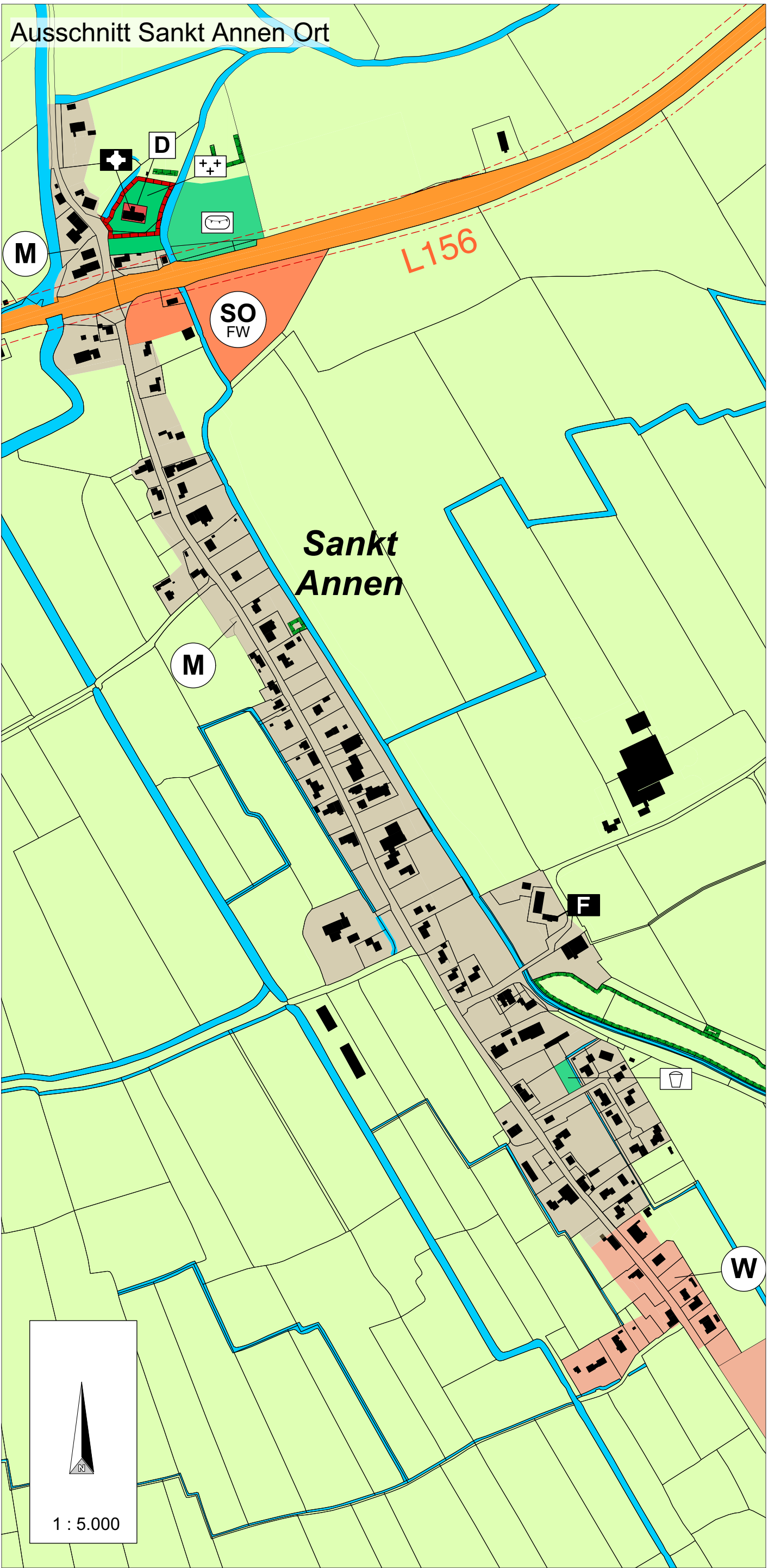
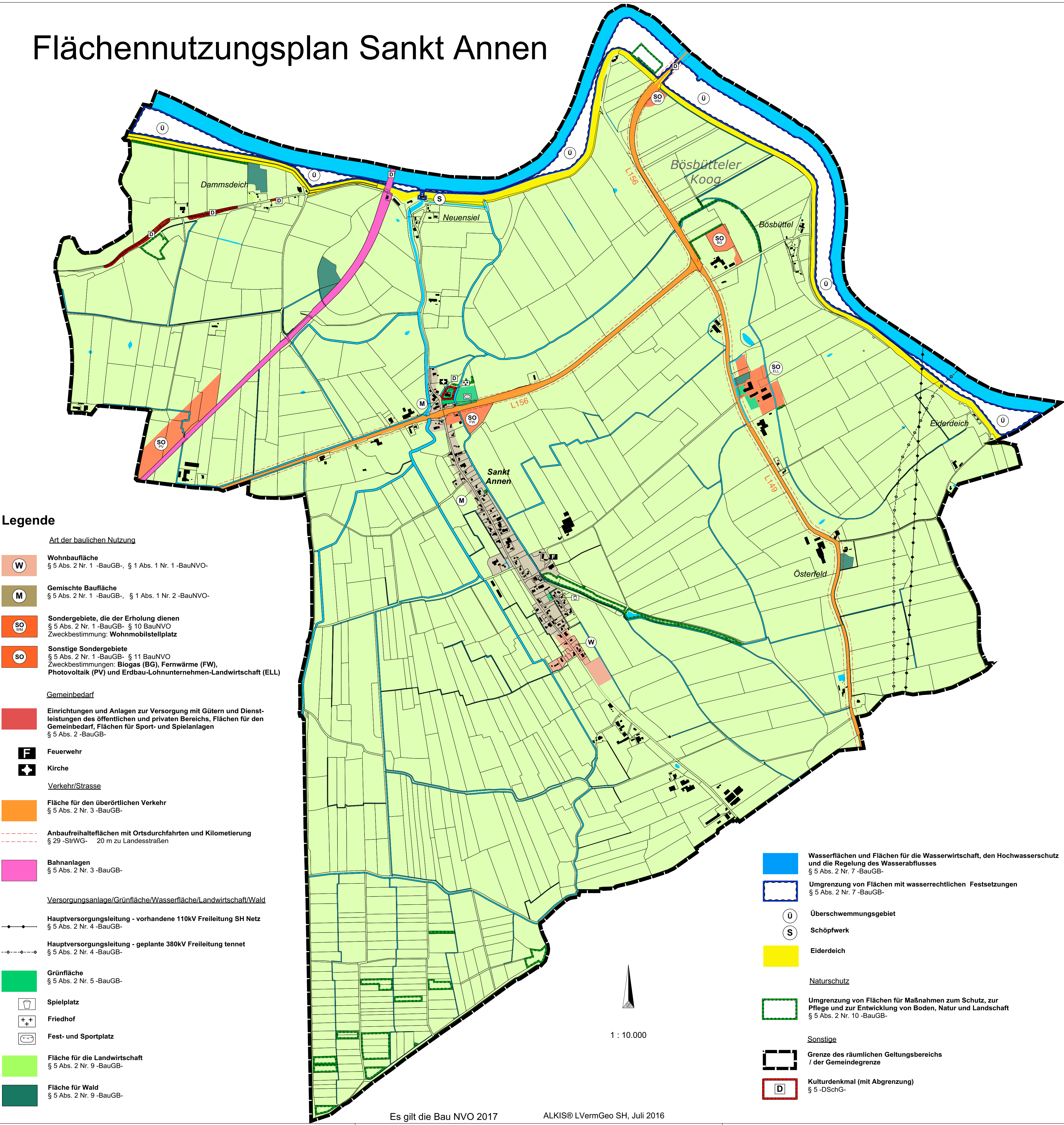


Flächennutzungsplan Sankt Annen

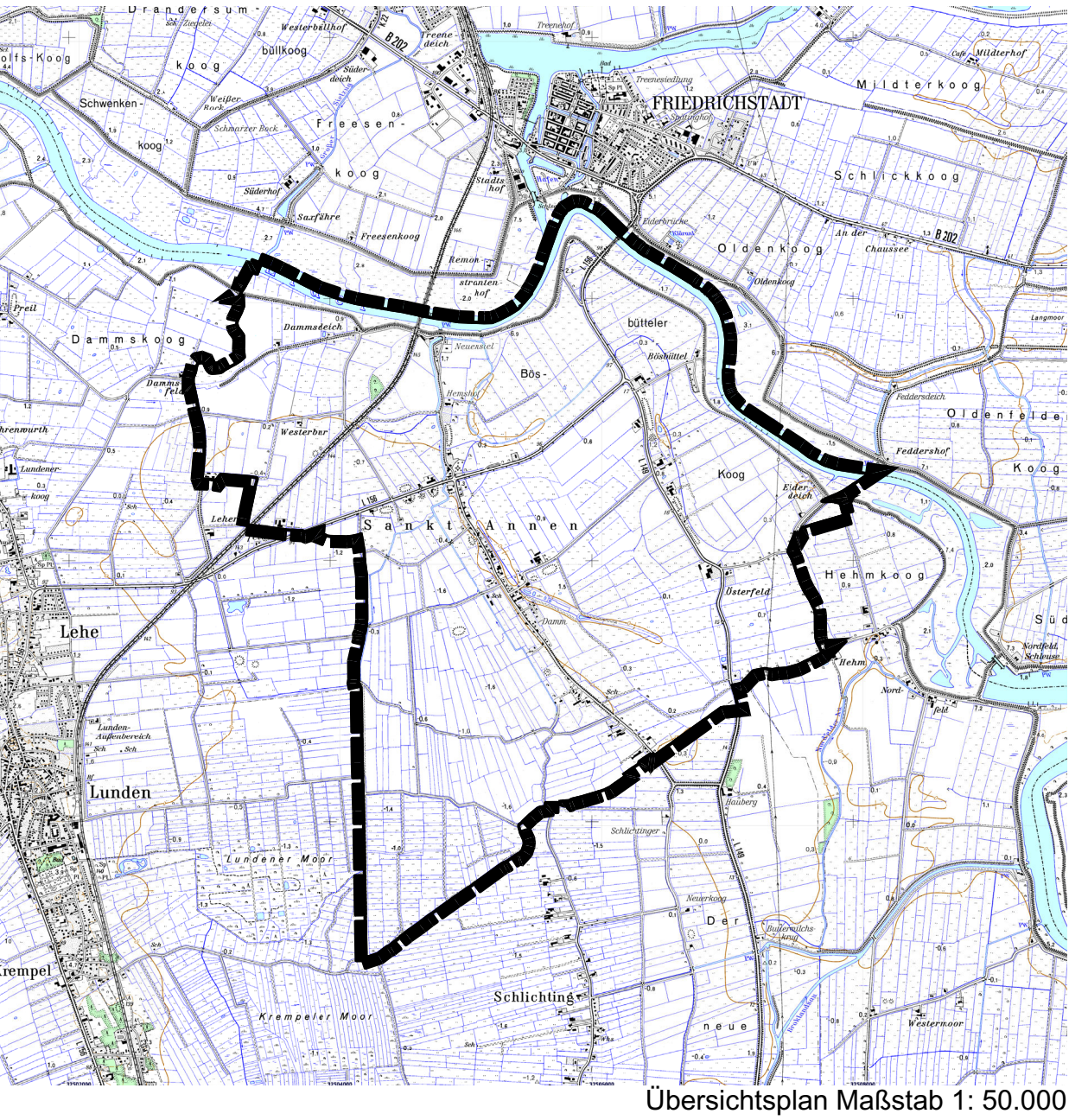


Verfahrensvermerke

- Aufgestellt aufgrund des Aufstellungsbeschlusses der Gemeindevertretung vom 09.11.2016. Die ortsübliche Bekanntmachung erfolgte durch Veröffentlichung im Info-Blatt des Amtes KLG Eider am 25.11.2016.
- Die frühzeitige Beteiligung der Öffentlichkeit nach § 3 Abs. 1 Satz 1 BauGB wurde am 13.03.2019 durchgeführt.
- Die Behörden und sonstigen Träger öffentlicher Belange, die von der Planung berührt sein können, wurden gemäß § 4 Abs. 1 i.V.m. § 3 Abs. 1 BauGB am 14.12.2017 unterrichtet und zur Abgabe einer Stellungnahme aufgefordert.
- Die Gemeindevertretung hat am 20.03.2019 den Entwurf des F-Planes und die Begründung beschlossen und zur Auslegung bestimmt.
- Der Entwurf des F-Planes und die Begründung haben in der Zeit vom 03.06.2019 bis 05.07.2019 während der Dienststunden der Amtsverwaltung des Amtes KLG Eider nach § 3 Abs. 2 BauGB öffentlich ausgelegen. Die öffentliche Auslegung wurde mit dem Hinweis, dass Stellungnahmen während der Auslegungsfrist von jedermann schriftlich oder zur Niederschrift geltend gemacht werden können, am 24.05.2019 im amtlichen Bekanntmachungsblatt des KLG Eider ortsüblich bekannt gemacht.
- Die Behörden und sonstigen Träger öffentlicher Belange, die von der Planung berührt sein können, wurden gemäß § 4 Abs. 2 BauGB am 27.05.2019 zur Abgabe einer Stellungnahme aufgefordert.

- Der Entwurf des F-Planes wurde nach der öffentlichen Auslegung (Nr. 5) geändert. Der Entwurf und die Begründung haben in der Zeit vom 01.04.2020 bis 05.05.2020 während der Dienststunden der Amtsverwaltung des Amtes KLG Eider nach § 3 Abs. 2 BauGB erneut öffentlich ausgelegen. Die öffentliche Auslegung wurde mit dem Hinweis, dass Stellungnahmen während der Auslegungsfrist von jedermann schriftlich oder zur Niederschrift geltend gemacht werden können, am 13.03.2020 erneut im amtlichen Bekanntmachungsblatt des KLG Eider ortsüblich bekannt gemacht.
  - Die Behörden und sonstigen Träger öffentlicher Belange, die von der Planung berührt sein können, wurden gemäß § 4 Abs. 2 BauGB am 18.03.2019 zur Abgabe einer Stellungnahme aufgefordert.
  - Die Gemeindevertretung hat die abgegebenen Stellungnahmen der Öffentlichkeit und der Behörden und sonstigen Träger öffentlicher Belange am 27.05.2020 geprüft. Das Ergebnis wurde mitgeteilt.
  - Die Gemeindevertretung hat den F-Plan am 27.05.2020 beschlossen und die Begründung durch Beschluss gebilligt.
- ....., den ..... (Siegelabdruck) - Der Amtsvorsteher -
- Der Bürgermeister hat die Übereinstimmung der dem Innenministerium des Landes Schleswig-Holstein zur Genehmigung zugeleiteten Fassung des F-Plans einschließlich Planzeichnung mit der durch die planende Gemeinde beschlossenen Fassung durch seine oder ihre Unterschrift bestätigt.
- ....., den ..... (Siegelabdruck) - Der Bürgermeister -
- Das Innenministerium des Landes Schleswig-Holstein hat die den F-Plan mit Bescheid vom 03.09.2020 , Az.: IV 525-512.111-51.096 (FNP neu), mit Hinweisen genehmigt.
  - Die Erteilung der Genehmigung des F-Planes sowie die Stelle, bei der der Plan mit der Begründung und der zusammenfassenden Erklärung auf Dauer während der Sprechstunden von allen Interessierten eingesehen werden kann und die über den Inhalt Auskunft erteilt, wurden ortsüblich bekannt gemacht. In der Bekanntmachung wurde auf die Möglichkeit einer Geltendmachung von Verfahrens- und Formverstößen und von Mängeln der Abwägung sowie auf die Rechtsfolgen (§ 215 Abs. 2 BauGB) hingewiesen. Der F-Plan wurde mithin am ..... wirksam.
- ....., den ..... (Siegelabdruck) - Der Amtsvorsteher -

Gemeinde Sankt Annen  
Kreis Dithmarschen



Flächennutzungsplan

Stand: Mai 2020 Abschließender Beschluss

Bearbeitung:

**effplan.**

brunk & ohmsen  
große straße 54, 24855 jübek  
fon 0 46 25 - 18 13 503, email info@effplan.de

M.: 1 : 10.000