
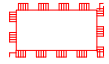









Legende

- Naturschutz
-  **Umgrenzung von Flächen für Maßnahmen zum Schutz, zur Pflege und zur Entwicklung von Boden, Natur und Landschaft**
§ 5 Abs. 2 Nr. 10 -BauGB-
-  **Geschütztes Biotop**
§ 30 BNatSchG und § 21 LNatSchG
-  **EU-Vogelschutzgebiet und FFH-Gebiet**
NATURA 2000
-  **Schwerpunktbereich des Biotopverbundsystems**
LLUR Schleswig-Holstein
-  **Nahrungsgebiete für Gänse und Singschwäne**
Gemäß gesamträumlichen Planungskonzept (Land SH 2018)
-  **Wiesenvogelkulisse**
Gemäß Wiesenvogelerlass 2019
- Sonstige
-  **Grenze des räumlichen Geltungsbereichs / der Gemeindegrenze**
-  **Warften**
-  **Deichreste**

Karte zum Umweltbericht
Flächennutzungsplan der Gemeinde
Sankt Annen

Kreis Dithmarschen

Stand: September 2020
Genehmigte Fassung

Bearbeitung:
effplan.
brunk & ohmsen
große straße 54, 24855 jübek
fon 0 46 25 - 18 13 503, email info@effplan.de

