






**Zeichenerklärung.**


-  Geltungsbereich der F-Plan-Änderung.
-  Wohnbauflächen.

2. Änderung des Flächennutzungsplanes der Gemeinde  
 HENNSTEDT  
 - Kreis Dithmarschen -

Zu dem bestehenden Flächennutzungsplan wird gemäß §§ 1 Abs. 1 und 2a Abs. 1 des Bundesbaugesetzes vom 18. August 1976 (BGBl. I. S. 2256) die 2. Änderung aufgestellt auf der Grundlage des Aufstellungsbeschlusses der Gemeindevertretung vom 26.11.1978 11.9.1978.....

Hennstedt, den 30.3.1979.....  
 *G. Loh*  
 Der Bürgermeister

Der Entwurf der 2. Änderung zum Flächennutzungsplan sowie der Erläuterungsbericht haben gemäß § 2a Abs. 6 BBauG in der Zeit vom 13.11.1978 bis 12.12.1978.. nach vorheriger am 3.11.1978... abgeschlossener Bekanntmachung öffentlich ausgelegen.


Hennstedt, den 30.3.1979.....  
 *G. Loh*  
 Der Bürgermeister

Die 2. Änderung zum Flächennutzungsplan wurde am 30.1.1979... von der Gemeindevertretung beschlossen.

Der Erläuterungsbericht zur 2. Änderung des Flächennutzungsplanes wurde mit Beschluß der Gemeindevertretung vom 30.1.1979 gebilligt.

Hennstedt, den 30.3.1979.....  
 *G. Loh*  
 Der Bürgermeister

Die Genehmigung der 2. Änderung zum Flächennutzungsplan gemäß § 6 BBauG wurde mit Erlaß des Innenminister vom 10. Jun' 1979... Az: 70 870c-572.771-57.49- erteilt.

Kiel, den 10. Jun' 1979.....  
 *Im Auftrage Dr. Schölske*

Diese 2. Änderung zum Flächennutzungsplan ist am 13. Juli 1979... mit der bewirkten Bekanntmachung der Genehmigung sowie des Ortes und der Zeit der Auslegung rechtsverbindlich geworden und liegt zusammen mit dem Erläuterungsbericht auf Dauer öffentlich aus.

Hennstedt, den 18. Nov. 1980.....  
 *G. Loh*  
 Der Bürgermeister

**2. Änderung  
 des Flächennutzungsplanes  
 der Gemeinde HENNSTEDT**