




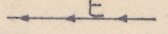




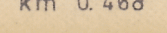






1. Änderung des Flächennutzungsplanes der Gemeinde
HENNSTEDT
 - Kreis Dithmarschen -

Maßstab 1:5000

ZEICHENERKLÄRUNG

-  Geltungsbereich der Flächennutzungsplan-Änderung
-  Gewerbegebiet
-  Gemischte Bauflächen
-  Grünfläche - Sportplatz
-  Landesstraße
-  Führung oberirdischer Versorgungsanlagen
20 kV Elektrizitätsleitung

-  Anbauverbotszone außerhalb der OD-Grenzen
an Landes- und Kreisstraßen.
-  Flächen für den Gemeinbedarf
Verwaltungsgebäude - Polizei -
-  Fläche für die Landwirtschaft
-  Vorfluter
-  O.D. Grenze
km 0.468
-  O.D. Grenze
km 8.528
-  O.D. Grenze
km 6.473
-  Wohnbaufläche
-  Fläche mit wasserrechtl. Festsetzungen
Eiderverband Rendsburg "Sielerb. Hennstedt"

Zu dem bestehenden Flächennutzungsplan wird gemäß §§ 1 Abs.1 und 2 Abs.1 Bundesbaugesetz vom 23. 6. 1960 (BGBl. I. S. 341) die 1. Änderung aufgestellt auf der Grundlage des Aufstellungsbeschlusses der Gemeindevertretung vom 14. Juni 1976.....
 Hennstedt, den 22. Juni 1977.....



G. Lan
 Der Bürgermeister

Der Entwurf der 1. Änderung zum Flächennutzungsplan sowie der Erläuterungsbericht haben gemäß § 2 Abs.6 BBauG in der Zeit vom 25. 4. 1977..... bis 24. 5. 1977..... nach vorheriger am 15. 4. 1977..... abgeschlossener Bekanntmachung öffentlich ausgelegt.
 Hennstedt, den 22. Juni 1977.....



G. Lan
 Der Bürgermeister

Die 1. Änderung des Flächennutzungsplanes wurde am 20. Juni 1977..... von der Gemeindevertretung beschlossen.
 Der Erläuterungsbericht der 1. Änderung des Flächennutzungsplanes wurde mit Beschluß der Gemeindevertretung vom 20. Juni 1977..... gebilligt.
 Hennstedt, den 22. Juni 1977.....



G. Lan
 Der Bürgermeister

Die Genehmigung der 1. Änderung wurde gemäß § 6 BBauG mit Erlaß des Innenministers vom 2. September 1977
 Az: N 870c - 512. 177 - 57. 49 - mit Auflagen und Hinweisen - erteilt.
 Kiel, den 2. September 1977.....

Der Innenminister des Landes Schleswig - Holstein
In Auftrag
(Eisenkopf)
 Die 1. Änderung des Flächennutzungsplanes ist am 17. Jan. 1981..... mit der bewirkten Bekanntmachung der Genehmigung in Kraft getreten.
 Hennstedt, den 19. Jan. 1981.....



G. Lan
 Der Bürgermeister

Die Erfüllung der Auflage und die Beachtung der Hinweise wurde mit Erlaß des Innenministers vom 15. 12. 1980 Az. N 870c - 512. 177 - 57. 49 bestätigt

1. Änderung des Flächennutzungsplanes
 der Gemeinde Hennstedt



Die Planzeichnung wurde jeweils um die Anbauverbotszone an der L 149 außerhalb der Ortsdurchfahrt bei km 6.473 und km 0.468 und an der K 50 bei km 8.528 gemäß Beschluß der Gemeindevertretung Hennstedt vom 16. 5. 1979 ergänzt.
 Hennstedt, den 11. 12. 1979



G. Lan
 Bürgermeister