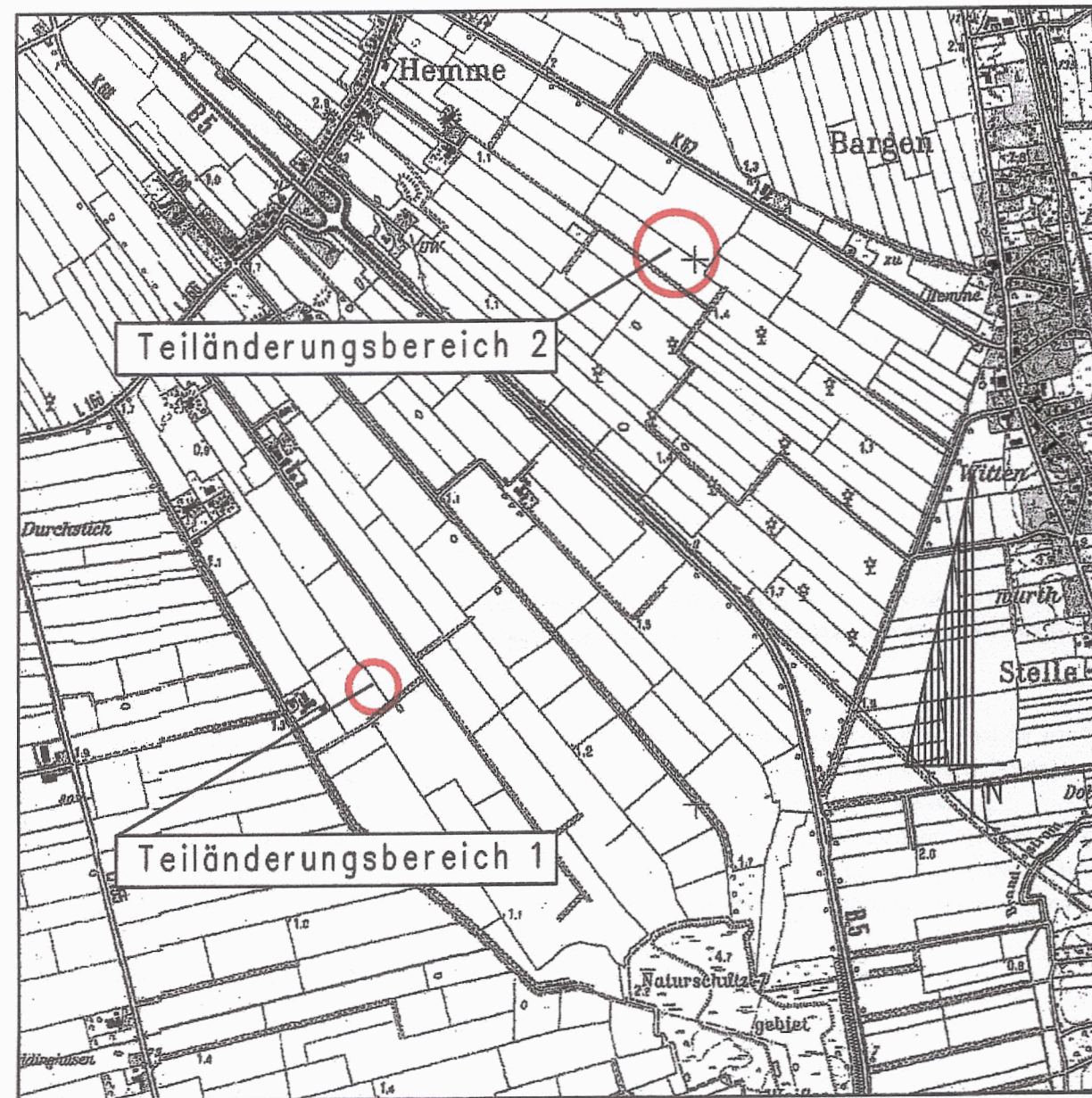


# HEMME

## 3. Änderung des Flächennutzungsplanes

Übersichtskarte

M. 1 : 25.000



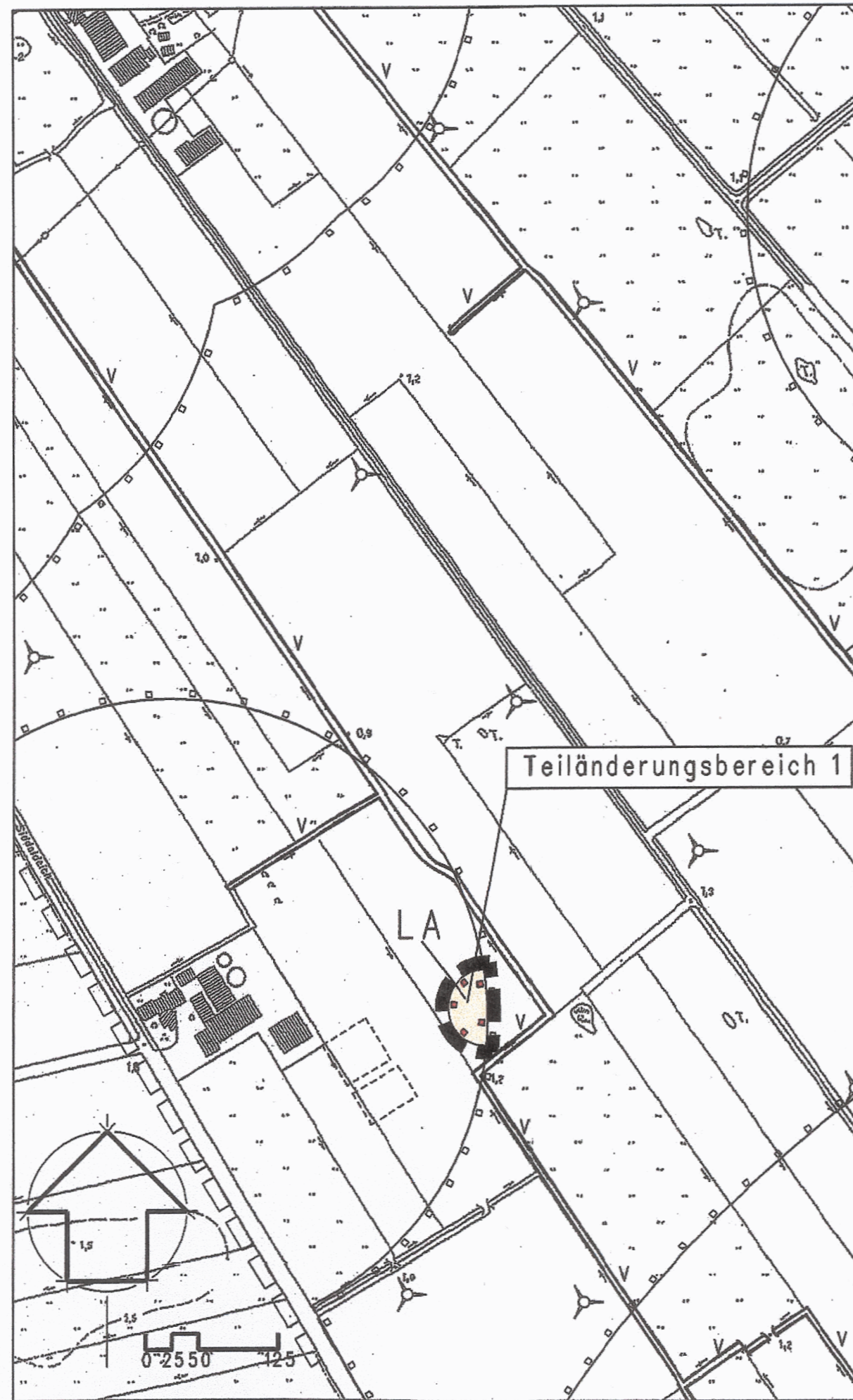
Bearbeitet:  
ingenieurgesellschaft nord  
waldemorsang 1 • 24837 schleswig • 04621 / 3017-0



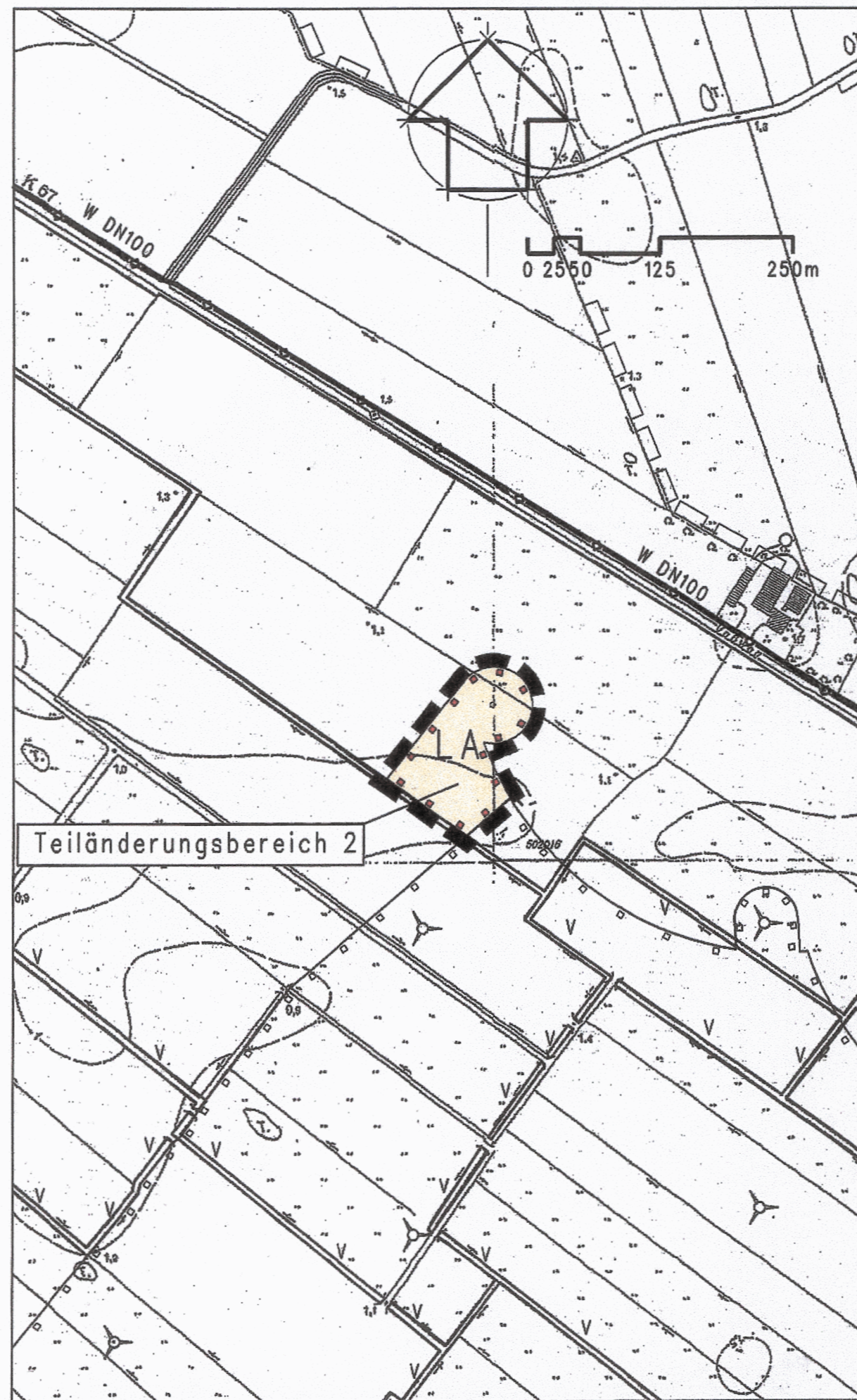
Schleswig, den 16. 07. 2009 / 25.11.2009

Proj.-Nr. 5-208-08

M. 1: 5000




M. 1: 5000



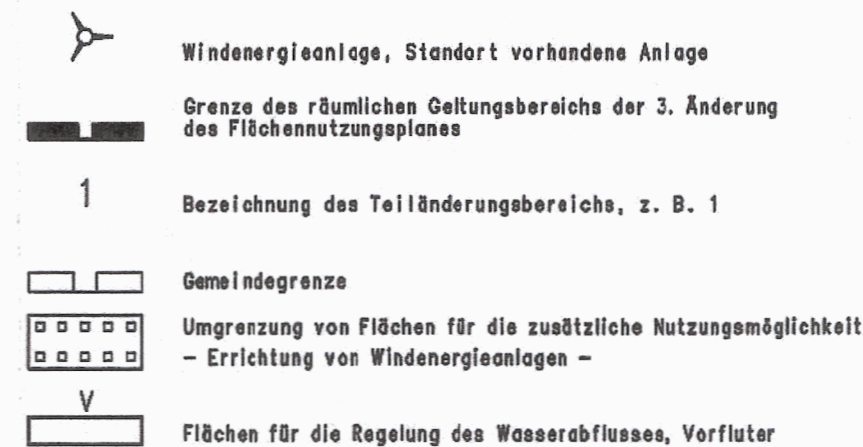
### Zeichenerklärung

Planzeichen

#### Darstellungen



#### Sonstige Darstellungen



Rechtsgrundlage

§ 5 Abs. 2 Nr. 9a

### Verfahrensvermerke

- Die Gemeindevertretung hat am 01. 04. 2009 den Entwurf der 3. Änderung des Flächennutzungsplanes mit der Begründung beschlossen und zur Auslegung bestimmt.
- Die frühzeitige Beteiligung der Öffentlichkeit wurde nach § 3 Abs. 1 Satz 1 BauGB am 27. 04. 2009 durchgeführt.
- Die Behörden und sonstigen Träger öffentlicher Belange, die von der Planung berührt sein können, wurden gem. § 4 Abs. 2 BauGB am 12. 05. 2009 zur Abgabe einer Stellungnahme aufgefordert.
- Der Entwurf der 3. Änderung des Flächennutzungsplanes sowie der Begründung haben in der Zeit vom 18. 05. 2009 bis 17. 06. 2009 während folgender Zeiten: Mo, Di und Fr 8.00 – 12.00 Uhr und Do 8.00 – 12.30 Uhr sowie 13.30 – 17.00 Uhr sowie nach telefonischer Vereinbarung unter der Telefonnummer 04836/990-19, nach § 3 Abs. 2 BauGB öffentlich ausgelegt. Die öffentliche Auslegung wurde mit dem Hinweis, dass Anregungen während der Auslegungsfrist von allen Interessierten schriftlich oder zur Niederschrift abgegeben werden können, am 11. 05. 2009 im Informationsblatt des Amtes KLG Eider ortsüblich veröffentlicht.
- Die Gemeindevertretung hat am 16. 07. 2009 die vorgebrachten Stellungnahmen der Öffentlichkeit und Behörden und sonstigen Träger öffentlicher Belange geprüft. Das Ergebnis wurde mitgeteilt.
- Der Entwurf der 3. Änderung des Flächennutzungsplanes und der Begründung haben in der Zeit vom 07.10.2009 bis 09.11.2009 während folgender Zeiten: Mo, Di und Fr 8.00 – 12.00 Uhr und Do 8.00 – 12.30 Uhr sowie 13.30 – 17.00 Uhr sowie nach telefonischer Vereinbarung unter der Telefonnummer 04836/990-19 nach § 3 (2) BauGB erneut öffentlich ausgelegt. Die öffentliche Auslegung wurde mit dem Hinweis, dass Anregungen während der Auslegungsfrist von allen Interessierten schriftlich oder zur Niederschrift geltend gemacht werden können, am 28.09.2009 im Informationsblatt des Amtes KLG Eider ortsüblich veröffentlicht.
- Die Gemeindevertretung hat am 16.07.2009 die 3. Änderung des Flächennutzungsplanes beschlossen und die Begründung durch Beschluss gebilligt. Diesen Beschluss hat die Gemeindevertretung am 25.11.2009 bestätigt, da im Zuge der erneuten öffentlichen Auslegung vom 07.10.2009 bis 09.11.2009 keine Stellungnahmen eingegangen sind.  
Hemme, den 25.11.09
- Das Innenministerium des Landes Schleswig – Holstein hat mit Bescheid vom 25.01.2010 (Pz. IV 645-512.111-51.74 (3. P)) die 3. Änderung des Flächennutzungsplanes – mit Nebenbestimmungen und Hinweisen – genehmigt.
- Die Gemeindevertretung hat die Nebenbestimmungen durch Beschluss vom 01.03.2010 erfüllt, die Hinweisen sind beachtet. Das Innenministerium des Landes Schleswig – Holstein hat die Erfüllung der Nebenbestimmungen mit Bescheid vom 02.03.2010 bestätigt.
- Die Erteilung der Genehmigung der 3. Änderung des Flächennutzungsplanes sowie die Stelle, bei der der Plan und die zusammenfassende Erklärung auf Dauer während der Öffnungszeiten für den Publikumsverkehr von allen Interessierten eingesehen werden kann und über den Inhalt Auskunft zu erhalten ist, wurden am 01.03.2010 im Informationsblatt des Amtes KLG Eider ortsüblich bekannt gemacht. In der Bekanntmachung wurde auf die Möglichkeit einer Geltendmachung von Verfahrens- und Formverstößen und von Mängeln der Abwägung sowie auf die Rechtsfolgen (§ 215 Abs. 2 BauGB) hingewiesen. Die 3. Änderung des Flächennutzungsplanes wurde mithin am 02.03.2010 wirksam.  
Hemme, den 02.03.2010

